

Badevandsprofil Vindebyøre











Revideret 2019



Svendborg
Kommune

Medlemsstat	Danmark
Ansvarlig myndighed	Svendborg Kommune Ramsherred 5, 5700 Svendborg Tlf: 62 23 30 00 Hjemmeside: www.svendborg.dk
Kontakt vedr. badevandskvalitet og strandens driftsmæssige tilstand	Trafik og infrastruktur Svendborgvej 135, 5762 Vester Skerninge Tlf: 62233344 E-mail: ti@svendborg.dk
DKBW Nr.	582
Stations nr.	080
Stationsnavn	Vindebyøre
UTM X/Y	604.179/6.102.179
Reference net	EUREF89
UTMZone	32
Redningsnummer	H538
Nærmeste adresse	Vindebyørevej 31, 5700 Svendborg



	Punkt for varsling ved risiko for forurennet badevand		Parkering		Badning forbudt
	Punkt for prøvetagning		Redningsudstyr		Toilet
	Skraldespand		Kiosk		

Sikkerhed

Hvis uheldet er ude: **Ring 112** og oplys strandens regningsnummer (H538). Dette nummer anvendes af beredskabet til at præcisere placeringen for ulykken.



Der er mobildækning på hele stranden.

På stranden er der opsat redningskrans til anvendelse i nødstilfælde.

Der er bådebro på stranden. Vær opmærksom på, der er svømmeforbud fra denne på grund af risiko for karambolage med sejlene fartøjer.

Vær opmærksom på vanddybden og den stærke strøm i Svendborg Sund, som gør sig gældende, allerede 2/3 ud af bådebroen.

Kontrol og klassifikation

Gennem badesæsonen (1. juni- 15. september) udtages rutinemæssige kontrolprøver af badevandet ved stranden. Vandet analyseres for bakterierne E. coli og Enterokokker og analyseresultaterne danner grundlag for klassifikationen af badevandskvaliteten.

Følgende klassifikationer er mulige: Udmærket kvalitet, God kvalitet, Tilfredsstillende kvalitet og Ringe kvalitet. Udmærket kvalitet er den bedst mulige kvalitet, hvor koncentrationen af fækale bakterier i badevandet er meget lav, mens ringe kvalitet er badevande, hvor koncentrationen af fækale bakterier i perioder er så høj, at der kan være en sundhedsmæssig risiko for at bade i vandet.

Badevandet ved Vindebyøre er klassificeret: **Udmærket**



Badevandskvaliteten er udmærket

★★★★ Udmærket
★★★ God
★★ Tilfredsstillende
★ Ringe

Klassifikationen er beregnet på basis af kontrolprøver fra de sidste fire år. Strandens klassifikation revideres hvert år inden badevandssæsonens start.

Resultater og varsling

Analysesresultaterne fra sæsonens kontrolprøver og yderligere information om badevandet kan ses på Svendborg Kommunens hjemmeside:

www.svendborg.dk/badevand




Klik ind på "Badevandsprøver og varslinger" eller scan QR-koden her til højre for at komme direkte ind til resultaterne.

Ved risiko for sundhedsfarligt badevand varsles ved skiltning på selve badestranden samt ved annoncering på Svendborg Kommunes hjemmeside.

Stranden indgår i **Badevandsudsigten**, som varsler ved risiko for kortvarig fækal forurening fra overløb ved spildevandsanlæg.

Badevandsudsigten findes i app-store og på hjemmesiden: www.badevand.dk



Ved observation af akut forurening (olieudslip, kemikalieudslip eller lignende) skal beredskabet kontaktes via Alarmcentralen på 112.

Fysiske forhold og faciliteter

Struktur	Sandstrand med fint sand
Bundforhold	Sand
Strandbredde	0-4 m
Strandlængde	250 m
Vanddybde < 2 m	70-200 m
Badebro	Nej
Parkering	Ja
Toilet	Ja
Bus	Nej, men færgeforbindelse
Kiosk og restaurant	Ja
Mobildækning	Ja
Badevandsudsigten	Ja
Blå flag	Nej
Andet	Se oversigtskort

Geografiske forhold

Vindebyøre Strand ligger naturskønt ud til Svendborg Sund på nordspidsen af Tåsinge. Stranden er ca. 1,5 km lang og består overvejende af græs i parklignende omgivelser. Stranden er ret smal og består af fint sand. Havbunden består af blødt sand, næsten uden tang. Øst for Sundfartens anløbsbro rejser kysten sig til en høj skrænt bag stranden. Vest for broen er kysten flad ud mod Skansen. Ved broen og få hundrede meter vest for er der bålpladser. Inde i land ligger Svendborg Sund Camping med fine faciliteter, toiletter, restaurant, legeplads og klappegeder. Der kan parkeres på p-pladsen for enden af vejen og v på p-pladsen i skoven. Ud over campingpladsen udgøres baglandet af naturområder og enkelte marker.

Hydrologiske forhold

Vandet i Det Sydfynske Øhav er klassificeret som saltvand. Strømretningen ved badevandsstationen er skiftende alt efter vindforholdene, men primært fra øst og vest. Der er lille tidevandsforskel (under 0,5 m).

Kilder til fækal forurening

Ved en kortvarig forurening forstås en forurening med fækale bakterier, der kommer fra en kendt kilde, og som normalt ikke forventes at påvirke badevandskvaliteten i mere end 72 timer. Kobberbæk, der har udløb ca. 1,4 km vest for stranden, kan muligvis være en kilde til kortvarig, mindre fækal forurening, men vandet fra bækken fortyndes kraftigt i Svendborg Sund, inden det når stranden. Stranden findes i appen "Badevand" i app-store, hvor der varsles ved risiko for forurenede badevand. Badende bør altid være opmærksomme på, at pludselige forureninger af badevandet kan opstå i forbindelse med eventuelle uheld fra lystbåde, gylletanke eller kloakledninger.

Risiko for blågrønalger (cyanobakterier) og fytoplanktonopblomstring

Risikoen for opblomstringer af blågrønalger og fytoplankton vurderes ud fra badevandsmålinger at være lav. Opblomstringer af blågrønalger og fytoplankton kan dog altid forekomme. Særligt i forbindelse med længerevarende perioder med varme og mange næringsstoffer i vandet. Opblomstringer er oftest relativt pludselige og ses tydeligt som en misfarvning af vandet og skumdannelser i vandkanten. I Danmark er fytoplankton normalt ikke anledning til sygdom efter badning, men nogle alger kan producere giftige stoffer, som kan give hovedpine, hudirritationer, feber, kvalme og diarré ved nærkontakt eller indtag af disse. Børn og folk, der i forvejen er svækkede, er særligt udsatte. Dyr kan i værste fald dø, hvis de drikker af algeholdigt vand.

Risiko for makroalger (tang)

Der er risiko for opskyl af tang (makroalger) i vandkanten ved stranden. Det frarådes at bade eller lade børn lege i nærheden af store mængder opskyllet tang, da der kan dannes giftstoffer i rådne tang, og tangen kan indeholde sygdomsfremkaldende bakterier.

Andre sundhedsfarlige gener

Glasskår, affald, kemiske forureninger (herunder olieudslip) kan forekomme ved stranden. Badegæster opfordres til at kontakte Svendborg Kommune, hvis der konstateres forurening eller andet, som kan give anledning til problemer på stranden.

Revision

Badevandsprofilen er udarbejdet i maj 2016.

Profilen revideres efter behov og såfremt klassifikationen af badevandskvaliteten ændres i overensstemmelse med bekendtgørelse om badevand og badeområder (BEK nr. 917 af 27/06/16).

Senest revideret december 2019.